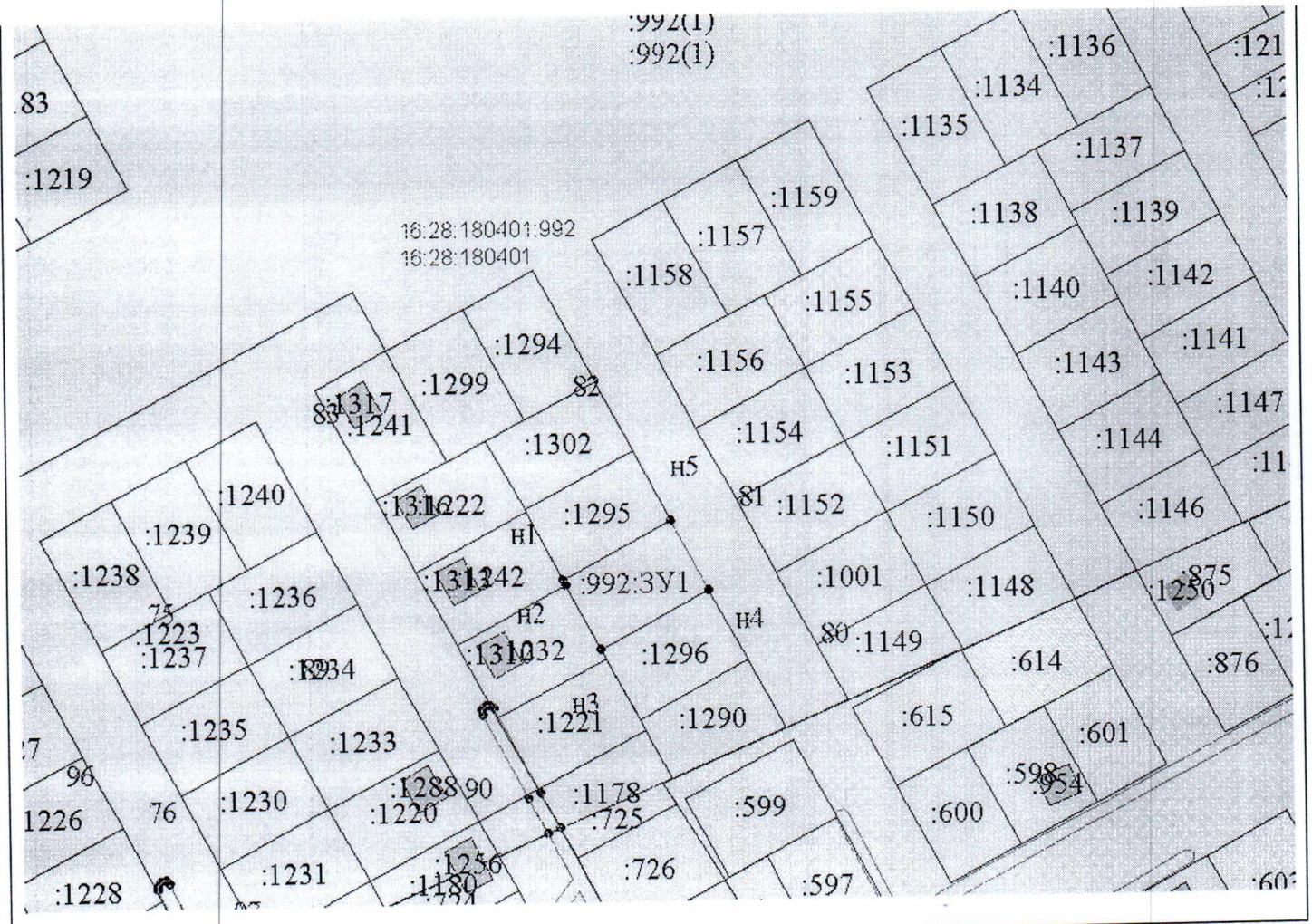


**СХЕМА
РАСПОЛОЖЕНИЯ ЗЕМЕЛЬНОГО УЧАСТКА НА КАДАСТРОВОМ ПЛАНЕ ТЕРРИТОРИИ**





Кадастровый или условный номер земельного участка		
Площадь земельного участка	885 кв.м.	
Обозначение характерных точек границ	Координаты МСК-16	
	X	Y
н1	471306.61	2366598.55
н2	471304.85	2366599.49
н3	471285.42	2366609.84
н4	471302.76	2366642.37
н5	471323.94	2366631.09
н1	471306.61	2366598.55



Масштаб 1:2000

СОГЛАСОВАНО
 Главный архитектор
 Мензелинского муниципального района
(подпись) **Петров В. К.**

Условные обозначения

	обозначение существующей части границы, имеющиеся в ГКН сведения о которой достаточны для определения ее местоположения
	обозначение вновь образованной части границы, сведения о которой достаточны для определения ее местоположения
	обозначение характерной точки границы, сведения о которой достаточны для определения ее местоположения
	обозначение характерной новой точки вновь образованной части границы, сведения о которой достаточны для определения ее местоположения
:992	кадастровый номер исходного, измененного или уточняемого земельного участка
:992:ЗУ1	обозначение образуемого путем раздела или выдела земельного участка
16:28:180401	обозначение кадастрового квартала